

## Vzdolž apneniških skal Rätikona na tromeji Avstrija-Lihtenštajn-Švica.

**Začetek Feldkirch » Konec Schruns - Pohod od Feldkirch do Gargellen**

**7 Dni | 6 Noči | Težavnost \*\*\* | Največja težavnost \*\*\***

Ta enotedenski pohod vodi po čezmejnem območju med Švico in Avstrijo. Začenja se s kratkim skokom v Kneževino Liechtenstein in nato vodi od švicarskega Prättigaua do avstrijskega Hochmontafona. Krajinsko daje tej poti svoj pečat mogočna apneniška veriga Rätikona, kjer po njeni južni strani poteka Prättigauška planinska pot. Zaradi različnih naselbin kantona Wals, kot sta denimo St. Antönien in Gargellen, je ta pohod zanimiv tudi s kulturnega vidika.

**Priporočeno obdobje :** Junij-oktober

### Javna prevozna sredstva na začetni točki

Železniške povezave iz Švice (St. Margrethen), Nemčije (München-Lindau/Bregenz) in Avstrije (Innsbruck-Bludenz)

<http://www.oebb.at/>

### Javna prevozna sredstva na končni točki

Deželni avtobus Montafon, Gargellen-Schruns (10. junij do 14. oktober, vsaki 2 uri)

<http://www.oebb.at/>

### Nastanitve na začetni točki

- [c/o Feldkirch Stadt](#)

### Koristni topografski zemljevidi

Ref. št. / Naslov	Založba	Merilo
T238 Montafon	Swisstopo	1:50'000
T 248 Prättigau	Swisstopo	1: 50'000
Nr. 21 Feldkirch - Vaduz	Kompass	1:50.000
Nr. 032, Montafon	Kompass	1:50.000

**Dan 1 : Feldkirch - Gafadurahütte**

Težavnost \*\* | Čas hoje 5h15 min | 1303 m | 319 m

**Povezane etape :**

[R56](#)

Z dna doline Feldkircha nas pot vodi preko ravnin Maria Ebene in Amerlügen do novih vrhov. Po strmem, gozdnatem vzponu na Vorderälpele, mimo kočice Feldkircher Hütte, lahko uživamo v sprehodih po planinskih pašnikih in čez prelaz Sarojasattel prispemo v Liechtenstein in do kočice Gafadurahütte.

### Nastanitve

Feldkircher Hütte +43 5522 77979

Gafadurahütte +423 787 14 28 +41 79 424 60 49 E-mail : [gafadurahutte@alpenverein.li](mailto:gafadurahutte@alpenverein.li) <http://www.alpenverein.li/index.php/hutten/gafadurahutte>

**Dan 2 : Gafadurahütte - Sücka**

Težavnost \*\*\* | Čas hoje 4h15 min | 942 m | 963 m

**Povezane etape :**

[R57](#)

S kočice Gafadurahütte obide najprej ta zahtevna etapa greben Drei Schwestern (tri sestre) na vzhodnem pobočju prelaza Sarojasattel. Od tukaj vodi pot v smeri jugozahoda vzdolž meje naprej do Garsellikopf, kjer se začne zahtevna steza Fürstensteig. Za to pot se zahtevata dobra obutev in varna hoja. Pot se nadaljuje mimo Gaflei (odcep za zeleno pot Vie Alpine) po planinskih pašnikih do Sücka. Lažja različica: Fürstensteigu se je mogoče izogniti, tako da uberemo pohodniško pot preko Bargella - Helwang.

### Naravna in kulturna dediščina oz. odgovarjajoče spletne strani

- Liechtenstein Tourismus, Vaduz : <http://www.tourismus.li>
- Liechtensteiner Alpenverein, Schaan : <http://www.alpenverein.li>
- Gemeinde Triesenberg : <http://www.triesenberg.li>
- VIA ALPINA Potovalne informacije : <http://www.tourismus.li/de/navpage-SummerLI-HikeLI-44652.html>

## Nastanitve




Berggasthaus Sücka

+423 263 25 79

E-mail : [info@suecka.li](mailto:info@suecka.li)

[www.suecka.li](http://www.suecka.li)

### Dan 3 : Sücka - Pfälzerhütte

Težavnost  | Čas hoje 2h45 min |  756 m |  56 m

#### Povezane etape :

[R58](#)

Pot najprej pelje po planinski poti na gozdnatem območju do Alpeltija. Nato nadaljujemo ob gozdu preko dobro markirane planinske poti skozi Naafthal do koč Pfälzer. Zadnji odsek nas vodi vzdolž severne stene najvišjih vrhov Liechtensteina v masivu Rätikona.

## Naravna in kulturna dediščina oz. odgovarjajoče spletne strani

- Liechtenstein Tourismus, Vaduz : <http://www.tourismus.li>
- Liechtensteiner Alpenverein, Schaan : <http://www.alpenverein.li>
- VIA ALPINA Potovalne informacije : <http://www.tourismus.li/de/navpage-SummerLI-HikeLI-44652.html>




## Nastanitve

Pfälzerhütte +423 263 36 79 | +423 262 24 59 (privat)

E-mail : [info@alpenverein.li](mailto:info@alpenverein.li)

<http://www.alpenverein.li/index.php/hutten/pfalzerhutte>

### Dan 4 : Pfälzerhütte - Schesaplana Hütte

Težavnost  | Čas hoje 3h20 min |  353 m |  552 m

#### Povezane etape :

[R59](#)

Kočo Pfälzerhütte zapustimo v južni smeri in kmalu prečkamo državno mejo z Avstrijo. Gorska pot prečka najprej melišča Barthümela, potem se povzpne do vrha Gross Furgga. Ko prečkamo državno mejo s Švico, nas pot pelje pod skalnimi stenami masiva Rätikon do etapnega cilja, koč Schesaplana Hütte.




## Nastanitve

Schesaplana Hütte +41 81 325 11 63 +41 79 612 60 18

E-mail : [info@schesaplana-huette.ch](mailto:info@schesaplana-huette.ch)

<http://www.schesaplana-huette.ch>

### Dan 5 : Schesaplana Hütte - Carschinahütte

Težavnost  | Čas hoje 4h50 min |  729 m |  403 m

#### Povezane etape :

[R60](#)

Kočo Schesaplana Hütte zapustimo v vzhodni smeri in sledimo planinski poti do Golrosa. Od tod hodimo naprej, sledimo planinski poti - mimo Schweizertor - do etapnega cilja na prelazu, koč Carschina Hütte.




## Nastanitve

Carschinahütte +41 79 418 22 80 +41 76 311 18 70

E-mail : [info@carschina.ch](mailto:info@carschina.ch)

<http://www.carschinahuette.ch/>

### Dan 6 : Carschinahütte - St. Antönien




Težavnost  | Čas hoje 2h10 min |  6 m |  821 m

#### Povezane etape :

[R61](#)

Kočo Carschina Hütte zapustimo v južni smeri in se spustimo do planine Garschina. Od tukaj pridemo kmalu do dolinske ceste, ki vodi do etapnega cilja, občine St. Antönien.

### Dan 7 : St. Antönien - Gargellen

Težavnost  | Čas hoje 5h10 min |  938 m |  940 m

#### Povezane etape :

[R62](#)

Na dolinski cesti zapustimo St. Antönien v smeri proti severovzhodu in pot se pri Litzirüti odcepi desno za dolino. Krajši čas sledimo potoku Gafier Bach, nato prispemo v dolino Alpeltitäl, od koder se začne vzpon na prelaz St. Antönier Joch. Na višini prelaza prečkamo državno mejo z Avstrijo in sestopamo čez visokogorje Gargellenalp do končnega cilja pohoda Gargellen.

## Opozorilo

Ti podatki ustrezajo informacijam objavljenim na spletni strani [www.via-alpina.org](http://www.via-alpina.org) v času ko ste jih naložili. Podatke je zbralo veliko število lokalnih partnerjev v vseh alpskih regijah. Po regijah se ti podatki aktualizirajo v različnih časovnih obdobjih. Zavedamo se da prihaja tudi do netočnosti in razlik v kakovosti. Če morebiti opazite kakšno pomanjkljivost vas prosimo da uporabite

Avtorji: glej [www.via-alpina.org/sl/credit](http://www.via-alpina.org/sl/credit)

Datum izvoza : 20.4.9