

Spust do Sredozemlja od francosko-italijanske meje

Začetek Nice » Konec Monaco - Pohod od Limone Piemonte do Monaco

7 Dni | 6 Noči | Težavnost  | Največja težavnost 

Ta enotedenski pohod začnemo v Nizzi s slikovitim vlakom, ki nas popelje v osrčje vzhodnih Primorskih Alp, kjer pot nadaljujemo po Italiji. Peš se nato vračamo do končne točke Vie Alpine v Monaku, tako po rdeči kot po modri poti, v narodnem parku Mercantour, obiščemo znano dolino čudežev - Vallée des Merveilles in njene dih jemajoče gravure v stenah.

Priporočeno obdobje : sredina junija do sredina oktobra

Javna prevozna sredstva na začetni točki

Izletniški vlak „Train des Merveilles“ do konca doline, nato povezave: Nizza-Ville ob 9.24 uri, Tende ob 11.05/14.18 uri, Limone (Italija) ob 14.37 uri (linija 5, Nizza-Cuneo).

http://www.ter-sncf.com/Regions/paca/Fr/Se_deplacer_en_TER/Avant_mon_voyage/Fiches_horaires/Default.aspx

Javna prevozna sredstva na končni točki

Vlaki vozijo vsakih 30 minut v Nizzo in Ventimiglia (vožnja traja 25 minut)

www.bahn.de




Nastanitve na začetni točki

- [Gablonzer Hütte](#) ~ +43 6136 8465 (office@gablonzerhuette.at)
- [Hotel Berghof](#) ~ +43 4285 8271-0 (berghof-nassfeld@carnica.at)
- Rifugio E.Questa ~ +39 351 5835607 (rifugioquesta@gmail.com)
- [Foresteria di Camino](#) ~ (+39) 0174 390194 (info@rifugiodonbarbera.eu)
- [Auberge de jeunesse Les Camélias](#) ~ +33 4 93 62 15 54 (nice-camelias@fuaj.org)
- [Auberge de jeunesse du Mont Boron](#) ~ +33 4 93 89 23 64 (nice@fuaj.org)
- [Bed & Breakfast 'L Mai](#) (bandb.salbertrand@gmail.com)

Koristni topografski zemljevidi

Ref. št. / Naslov	Založba	Merilo
TOP25 3741OT	IGN	1:25.000
Alpes Sans Frontières n°4 - Vallée des Merveilles / Val Vermenagna	IGN-IGM	1:25.000
TOP25 3741ET	IGN	1:25.000

Dan 1 : Nice - Limonetto

Težavnost  | Čas hoje 1h30 min |  200 m |  0 m

Na kolodvoru Nizza-Ville vstopite na izletniški vlak „Train des Merveilles“ in odkrijte dolini Paillon in Roya-Bévéra. Ustavite se v Tende in si privoščite kosilo v tem majhnem, srednjeveškem mestu, čigar arhitektura je očarljiva mešanica baroka, gotike in renesanse. Po približno 20 minutah vožnje z vlakom prestopite v predoru pri Tende mejo in se zgodaj popoldne pripeljete v Limone v Italiji. Dan se zaključuje s 6-kilometrskim pohodom in rahlim vzponom proti Limonettu, kjer prenočite.




Naravna in kulturna dediščina oz. odgovarjajoče spletne strani

- Vlak 'Train des Merveilles' : <http://traindesmerveilles.fr>

Nastanitve

Albergo da Lino	+39 183 325039 +39 3482454978		www.albergodalino.it
Arrucador Boutique Lodge	+39 340 1602642 +39 348 2902263	E-mail : hotel@arrucador.it	http://www.colleditenda.com/arrucador/
Hotel Edelweiss	+39 0171 928138	E-mail : info@edelweisslimone.it	http://www.edelweisslimone.it
Albergo Panice	+39 0171 928136	E-mail : info@albergopanice.it	www.albergopanice.it
Gasthof zum Rudi	+43 676 9343605		http://www.zumrudi.at ; http://www.almrudi.at
Bed & Breakfast 'L Mai	3339288102	E-mail : bandb.salbertrand@gmail.com	www.bedandbreakfastsalbertrand.it
Rifugio Alpe Selle	3472622880	E-mail : sabrinabiscardini@gmail.com	rifugioalpeselle.weebly.com

Dan 2 : Limonetto - Castérino

Težavnost  | Čas hoje 5h10 min |  1000 m |  965 m

Povezane etape :

[R148](#)

Danes sledite rdeči poti Vie Alpine. Rahlo vzpenjajoča pot nas v nov dan popelje po dolini reke Rio Prati della Chiesa, najprej po gozdu, nato pa se strmo vzpenja po grušču in doseže prelaz Salente na francoski strani na višini Fort de Giaure. Ob spustu na francoski strani se sprehodite mimo starih vojašnic in več brunaric pri kraju Peirefique, preden prispete do dnevnega etapnega cilja Castérino. Tukaj imate na voljo dve možnosti nočitve.

Naravna in kulturna dediščina oz. odgovarjajoče spletne strani

- PROVINCIA DI CUNEO : <http://www.provincia.cuneo.it/montagna/index.htm>

Nastanitve

Gite Santa Maria Maddalena	+33 4 93 04 65 93	E-mail : gitedecasterino@wanadoo.fr	http://www.casterino.com
Hotel les Melezes	+33 4 93 04 95 95	E-mail : lesmelezescasterino@aliceadsl.fr	http://www.lesmelezes.fr/

Dan 3 : Castérino - Refuge des Merveilles

Težavnost | Čas hoje 6h00 min | 1220 m | 660 m

Povezane etape :

[R146](#) [R147](#)

Nato sledite strugi potoka Valmasque okoli Mont Paracouerte ter prispete do narodnega parka Mercantour. Pot vas vodi do kočice Valmasque, kjer se lahko okrepčate. Nato nadaljujete pot proti jugu, vzdolž jezer Lac Vert (Zeleno jezero), Lac Noir (Črno jezero) in Lac du Basto. Tik pred prelazom Valmasque zapustite Vio Alpino in pot nadaljujete po GR®52 v znano dolino Vallée des Merveilles (Dolina čudežev). Možnost nočitve v istoimenski koči.

Naravna in kulturna dediščina oz. odgovarjajoče spletne strani

- Narodni park Mercantour : <http://www.mercantour.eu>

Nastanitve

Refuge des Merveilles	+33 4 93 04 64 64	E-mail : jochen.boggero@lesaem.org	www.cafnice.org
-----------------------	-------------------	------------------------------------	--

Dan 4 : Refuge des Merveilles - Col de Turini

Težavnost | Čas hoje 5h20 min | 820 m | 1220 m

Ta dolga etapa, še vedno na poti GR®52, zapusti narodni park Mercantour in pelje v zaledje Nizze z njenimi sredozemskimi vonji in visoko ležečimi vasmimi. Prelazi „Baisses“, ki si sledijo, nudijo osupljiv razgled. S kočice Merveilles se pot spusti do jezera Muta in na prelaz Pas du Diable. Pri spustu najprej prečkate dolinsko kotanjo, nato nadaljujete vzdolž potoka Ciantasque, ki ga prečkate na višini 2120 metrov. Nato nadaljujete jugozahodno po pobočju do prelaza Baisse Cavalline ter na drugi strani pod Cime de Raus do prelaza Raus. Tam greste ponovno proti severu pod Cime de Tuor vse do prelaza Baisse de St Véran. Še enkrat zamenjate stran in se počasi vzpnete na Pointe des Trois Communes. Prenočite lahko bodisi na prelazu Baisse de Camp d'Argent ali na prelazu Turini.

Nastanitve

Hotel Le Yeti	+33 4 93 91 57 01	E-mail : contact@leyeti.fr	http://www.leyeti.fr/
L'Estive	+33 4 93 91 57 58	E-mail : info@estive-mercantour.fr	http://www.estive-mercantour.fr/
Hotel Le Ranch	+33 4 93 91 57 23 +33 6 09 88 99 03	E-mail : ranch.turini@yahoo.fr	http://www.ranch-turini.com/

Dan 5 : Col de Turini - Sospel

Težavnost | Čas hoje 8h45 min | 725 m | 2007 m

Povezane etape :

[D61](#)

Danes se vračate na Vio Alpino na zadnjo etapo na modri poti, ki pelje vzdolž GR®52A. Za vasjo Moulinet se znajdete v osrčju narodnega parka Mercantour, ki ga zapustite na njegovem južnem obrobju, tako imenovanem „Bandita de Barrins“. Zdag vas pot vodi navkreber do Sospela, srednjeveške vasi sredi doline Bévéra.

Naravna in kulturna dediščina oz. odgovarjajoče spletne strani

- Mercantour National Park : <http://www.mercantour.eu/>

Nastanitve

Gite collectif municipal de Moulinet	+33 4 93 04 80 07	E-mail : secretaire.moulinet@wanadoo.fr	http://www.moulinet.net
Camping St Sebastien	+33 4 93 04 80 37		
Hotel de France	+33 4 93 04 00 01	E-mail : info@hotel-de-france-sospel.com	http://www.hotel-de-france-sospel.com/
Gite du Mercantour	+33 4 93 04 00 09	E-mail : sospel@sospel.net	http://www.sospel.net
Hotel des Etrangers	+33 4 93 04 00 09	E-mail : sospel@sospel.net	http://www.sospel.net
Auberge Provencale	+33 4 93 04 00 31	E-mail : aubergeprovencale2@wanadoo.fr	http://www.aubergeprovencale.fr/

Dan 6 : Sospel - Peillon

Težavnost | Čas hoje 5h45 min | 1191 m | 1164 m

Povezane etape :

[R160](#)

V Sospelu ste ponovno na rdeči poti Vie Alpine, ki ji boste sledili do končnega cilja Ta dolga etapa z le manjšimi višinskimi razlikami vas pelje v smeri

prelaza Farguet, nato ponovno navzdol čez zelo sredozemske krajine do nedotaknjene vasi Peille in nenazadnje do zatočišča Peillon, kjer boste prenočili.

Nastanitve

Auberge de la Madone	+33 4 93 79 91 17	E-mail : auberge.de.la.madone@wanadoo.fr	www.auberge-madone-peillon.com
Auberge Lou Pourtail	+33 4 93 79 91 17	E-mail : auberge.de.la.madone@wanadoo.fr	www.auberge-madone-peillon.com
Camping de la Laune	+33 4 93 79 91 61	E-mail : contact@campingdelalaune.com	http://www.camping.fr/Fiche/4654/Camping-de-la-Laune.html

Dan 7 : Peillon - Monaco

Težavnost | Čas hoje 2h50 min | 371 m | 692 m

Povezane etape :

[R161](#)

Iz zatočišča Peillon sledi pot GR®51B, skozi vas La Turbie s spomenikom zmage Tropaeum Alpium (imenovanem tudi Tropaeum Augusti). S pogledom na morje je pot vedno bolj sredozemsko obarvana. Končno vas pripelje v Kneževino Monako, vse počez do trga Place du Palais, končne točke na rdeči poti.

Naravna in kulturna dediščina oz. odgovarjajoče spletne strani

- Office du tourisme : <http://www.monaco-tourisme.com>
- Musée Océanographique : <http://www.oceano.mc>
- Palais Princier : <http://www.palais.mc>
- Jardin Exotique : <http://www.jardin-exotique.mc>

Nastanitve

Hôtel Le Versailles 2*	+377 93 50 79 34	E-mail : hotel-versailles@monte-carlo.mc	http://www.monte-carlo.mc/versailles
Hôtel de France 2*	+377 93 30 24 64	E-mail : hotel-france@monte-carlo.mc	http://www.monte-carlo.mc/france
Hôtel Ambassador-Monaco 3*	+377 97 97 96 96	E-mail : info@ambassadormonaco.com	http://www.ambassadormonaco.com
Hôtel Columbus Monaco 3*	+377 92 05 90 00	E-mail : events@columbus.mc	
Novotel Monte Carlo 3*	+377 99 99 83 00	E-mail : H5275@accor.com	http://www.novotel.com/gb/hotel-5275-novotel-monte-carlo/index.shtml
Hotel Miramar 3*	+377 93 30 86 48	E-mail : mailto:contact@miramarmonaco.com	http://miramar.monaco-hotel.com

Opozorilo

Ti podatki ustrezajo informacijam objavljenim na spletni strani www.via-alpina.org v času ko ste jih naložili. Podatke je zbralo veliko število lokalnih partnerjev v vseh alpskih regijah. Po regijah se ti podatki aktualizirajo v različnih časovnih obdobjih. Zavedamo se da prihaja tudi do netočnosti in razlik v kakovosti. Če morebiti opazite kakšno pomanjkljivost vas prosimo da uporabite funkcijo «Komentarji» na vsaki posamezni etapi na spletni strani in nam jo sporočite. Hvala.

Avtorji: glej www.via-alpina.org/sl/credit

Datum izvoza : 22.1.22