

Do Mont Blanca čez gorovje Aiguilles Rouges

Začetek Samoëns » Konec Vallorcine - Pohod od Samoëns do Vallorcine

3 Dni | 2 Noči | Težavnost **☆☆** | Največja težavnost **☆☆☆**

Tridnevni pohod z dvema nočitvama po poteh, ki vodijo v dolino Chamonixa. Od vznožja strmin Fiz vse do Vallorcine, skozi edinstvene krajine gorskega masiva Aiguilles Rouges po balkonski poti in s pogledom na verigo Mont Blanca.

Priporočeno obdobje : sredina junija do sredina septembra

Javna prevozna sredstva na začetni točki

Avtobusne povezave od Clusesa (linija 94) in Annemassa (linija 102) (dva ali trikrat dnevno – preverite tedenske povezave)

www.cg74.fr/pages/fr/menu-secondaire/informations-transport-107.html

Javna prevozna sredstva na končni točki

Železniške povezave in nadomestni prevoz z avtobusi (zaradi del na progi) po Saint-Gervaisu ali Martignyju (Švica)(vsako uro)

www.vallorcine.fr-Transports-

Nastanitve na začetni točki

- La Boule de Neige ~ +33 4 50 34 44 58 (hotelrestlabouledeneige@wanadoo.fr)

Koristni topografski zemljevidi

Ref. št. / Naslov	Založba	Merilo
TOP25 3530ET	IGN	1:25.000
TOP25 3630OT	IGN	1: 25'000

Dan 1 : Samoëns - Chalets d'Anterne

Težavnost **☆☆** | Čas hoje 7h00 min | ↗ 1150 m | ↘ 300 m

Povezane etape :

[R110](#) [R111](#)

Pot vodi vzdolž gorske reke Giffre skozi sotesko Tines in se zlije v ravnico Sixt-Fer-à-Chevala. Tej ravnici sledi vse do Salvagnyja, preden preko Colleta d'Anterne doseže kamnito krajino naravnega rezervata v gorovju Anterne. Etapni cilj je kočja Anterne Alfred Wills.

Naravna in kulturna dediščina oz. odgovarjajoče spletne strani

- Turistična pisarna Sixt-Fer-à-Cheval : <http://www.sixtferacheval.com>

Nastanitve

Refuge Alfred Wills	+33 6 70 63 12 45	E-mail : bruno@refuge-wills.com	http://www.refuge-wills.com
Camping du Val d'Ambin	04 79 05 03 05 06 16 51 90 91	E-mail : campingbramans@gmail.com	www.camping-bramansvanoise.com
Hotel les Vallois	+33 (0)4 92 23 33 10	E-mail : hotel@lesvallois.com	https://www.hotel-05.fr/contact/
Nona BB	+386 64 169 165	E-mail : info@nonabb.si	https://nonabb.si/

Dan 2 : Chalets d'Anterne - Refuge de Bel Lachat

Težavnost **☆☆** | Čas hoje 7h00 min | ↗ 1330 m | ↘ 980 m

Povezane etape :

[R111](#) [R112](#)

Naprej po GR®5 se pot vzpenja za jezerom Anterne do prelaza Anterne in nato vodi do kočje Moëde-Anterne s prelepim panoramskim razgledom na gorski masiv Mont-Blanc. Pot prečka naravni rezervat Aiguilles Rouges do prelaza Brévent, kjer se sreča s potjo Grand Balcon, ki nas popelje do kočje Bel Lachat.




Naravna in kulturna dediščina oz. odgovarjajoče spletne strani

- <http://www.chamonix.com/>

Nastanitve

Refuge de Bel Lachat	+33 4 50 53 43 23	E-mail : refuge.bellachat@gmail.com	
Hotel les Vallois	+33 (0)4 92 23 33 10	E-mail : hotel@lesvallois.com	https://www.hotel-05.fr/contact/
Nona BB	+386 64 169 165	E-mail : info@nonabb.si	https://nonabb.si/

Dan 3 : Refuge de Bel Lachat - Vallorcine

Težavnost  | Čas hoje 7h20 min |  1020 m |  1810 m

Povezane etape :

[R112](#)

Po isti poti nazaj kot prejšnji dan prispemo ponovno na prelaz Brévent. Zdaj sestopamo na strani Chamonixa navzdol do koč Planpraza, preden nas pot kot balkonska pot nasproti gorskega masiva Mont-Blanca in ob vznožju Aiguilles Rouges popelje do prelaza Montets ali nekoliko dlje do železniškega kolodvora v Le Buet.

Naravna in kulturna dediščina oz. odgovarjajoče spletne strani

▪ <http://www.chamonix.com>

Nastanitve

Gite Le Mermoud	+33 4 50 54 60 03 +33 4 50 54 12 27	E-mail : chalet.mermoud@orange.fr	http://www.cvmmontblanc.fr/fr/chalets/le-gite-mermoud
Hotel les Vallois	+33 (0)4 92 23 33 10	E-mail : hotel@lesvallois.com	https://www.hotel-05.fr/contact/
Nona BB	+386 64 169 165	E-mail : info@nonabb.si	https://nonabb.si/

Opozorilo

Ti podatki ustrezajo informacijam objavljenim na spletni strani www.via-alpina.org v času ko ste jih naložili. Podatke je zbralo veliko število lokalnih partnerjev v vseh alpskih regijah. Po regijah se ti podatki aktualizirajo v različnih časovnih obdobjih. Zavedamo se da prihaja tudi do netočnosti in razlik v kakovosti. Če morebiti opazite kakšno pomanjkljivost vas prosimo da uporabite funkcijo «Komentarji» na vsaki posamezni etapi na spletni strani in nam jo sporočite. Hvala.

Avtorji: glej www.via-alpina.org/sl/credit

Datum izvoza : 23.9.30