

Zum Mont Blanc über das Aiguilles Rouges Gebirge

Start Samoëns » Ende Vallorcine - Wanderung von Samoëns bis Vallorcine
3 Tage | 2 Nächte | Schwierigkeitsgrad  | Max. Schwierigkeit 

Dreitägige Wanderung mit zwei Übernachtungen auf Wegen die zum Tal von Chamonix führen. Vom Fuße der Fiz Felsen bis nach Vallorcine, durch die außergewöhnlichen Landschaften der Aiguilles Rouges Nadeln auf einem Balkonweg mit Blick auf die Mont Blanc Kette.

Empfohlener Zeitraum : Mitte Juni bis Mitte September

Öffentliche Verkehrsmittel beim Startpunkt

Busverbindungen von Cluses (Linie 94) und Annemasse (Linie 102) (Zwei- oder dreimal täglich - Wochenendverbindung überprüfen)
www.cg74.fr/pages/fr/menu-secondaire/informations-transport-107.html

Öffentliche Verkehrsmittel beim Endpunkt




Zugverbindung und Schienenersatzbus (aufgrund von Bauarbeiten an den Schienen) nach Saint-Gervais oder Martigny (Schweiz)(stündlich)
www.vallorcine.fr/Transports-

Unterkünfte beim Startpunkt

- La Boule de Neige ~ +33 4 50 34 44 58 (hotelrestlabouledeneige@wanadoo.fr)

Nützliche topografische Karten

Ref. / Titel	Verlag	Maßstab
TOP25 3530ET	IGN	1:25.000
TOP25 3630OT	IGN	1: 25'000

Tag 1 : Samoëns - Chalets d'Anterne
 Schwierigkeitsgrad  | Gehzeit 7h00 min |  1150 m |  300 m

Verknüpfte Etappen :

[R110 R111](#)




Der Weg verläuft entlang des Gebirgsflusses Giffre durch die Tines-Schlucht und mündet in die Ebene von Sixt-Fer-à-Cheval. Dieser folgt er bis Salvagny, bevor er über den Collet d'Anterne die steinige Landschaft des Naturschutzgebiets Anterne-Gebirges erreicht. Das Etappenziel ist die Alfred Wills Hütte.

Internetseiten zur Natur- und Kulturerbe

- Tourismusbüro Sixt-Fer-à-Cheval : <http://www.sixtferacheval.com>

Unterkünfte

Refuge Alfred Wills	+33 6 70 63 12 45	E-Mail : bruno@refuge-wills.com	http://www.refuge-wills.com
Chalets de la Biaysse	+33 6 68 18 01 10	E-Mail : chaletsaccueilbiaysse@gmail.com	chalets-biaysse.fr
Camping du Val d'Ambin	04 79 05 03 05 06 16 51 90 91	E-Mail : campingbramans@gmail.com	www.camping-bramansvanoise.com

Tag 2 : Chalets d'Anterne - Refuge de Bel Lachat
 Schwierigkeitsgrad  | Gehzeit 7h00 min |  1330 m |  980 m

Verknüpfte Etappen :

[R111 R112](#)




Weiter auf dem GR®5 steigt der Weg nach dem Anterne-See zum Anterne-Pass und führt dann zur Moëde-Anterne Hütte mit schönem Panoramablick auf das Mont-Blanc Massiv. Die Route durchquert dann das Naturschutzgebiet Aiguilles Rouges bis zum Brévent-Pass, wo sie auf den Grand Balcon Weg trifft, der uns zur Bel Lachat Hütte bringt.

Internetseiten zur Natur- und Kulturerbe

- <http://www.chamonix.com/>

Unterkünfte

Refuge de Bel Lachat	+33 4 50 53 43 23	E-Mail : refuge.bellachat@gmail.com
----------------------	-------------------	-------------------------------------

Tag 3 : Refuge de Bel Lachat - Vallorcine
 Schwierigkeitsgrad  | Gehzeit 7h20 min |  1020 m |  1810 m

Verknüpfte Etappen :

[R112](#)

Zurück auf dem gleichen Weg wie am Vortag erreicht man den Brévent-Pass. Nun geht es auf der Chamonix-Seite bergab zu den Hütten von Planpraz, bevor die Route als Balkonweg gegenüber vom Mont-Blanc Massiv und am Fuße der Aiguilles Rouges bis zum Montets-Pass oder etwas weiter bis zum Bahnhof von Le Buet führt.

Internetseiten zur Natur- und Kulturerbe

▪ <http://www.chamonix.com>

Unterkünfte

Gite Le Mermoud +33 4 50 54 60 03 +33 4 50 54 12 27 E-Mail : chalet.mermoud@orange.fr <http://www.cvmontblanc.fr/fr/chalets/le-gite-mermoud>

Achtung

Diese Daten entsprechen den auf der www.via-alpina.org Webseite veröffentlichten Informationen zum Zeitpunkt des Downloads. Die Daten wurden von sehr vielen lokalen Partnern in allen Alpenregionen gesammelt. Je nach Region werden sie unterschiedlich oft aktualisiert. Wir sind uns der Tatsache bewusst dass es noch Ungenauigkeiten und Qualitätsunterschiede gibt. Falls Ihnen Mängel auffallen nutzen Sie bitte die Funktion „Kommentare“ auf den einzelnen Etappenseiten der Webseite um uns diese mitzuteilen. Danke.

Impressum: siehe www.via-alpina.org/de/credit

Exportdatum : 16.01.21